



Dąbrowski
Budżet
Partycypacyjny



DĄBROWA
GÓRNICZA

LISTA PROJEKTÓW DO GŁOSOWANIA PO UZGODNIENIACH NA DZIELNICOWYM FORUM MIESZKAŃCÓW

Strzemieszyce Wielkie dzielnica nr 11

Kwota dla dzielnicy: **523 886,38 zł**

Liczba złożonych projektów: **30**
Liczba projektów pod głosowanie: **17**



DĄBROWA
GÓRNICZA



Dąbrowski
Budżet
Partycypacyjny

Głosowanie



2014

Akcja edukacyjna

Zgłaszanie projektów

Weryfikacja projektów

Dzielnicowe Fora Mieszkańców

Ogłoszenie projektów do realizacji

2015



Spotkania
informacyjne
z mieszkańcami
dzielnic.

marzec



Zgłaszanie projektów
przez mieszkańców.
Inicjatywa mieszkańca
danej dzielnicy.
Wniosek poparty przez
min. 15 mieszkańców
dzielnicy, którzy
ukończyli 16 lat.

1 kwietnia – 20 maja



90
dni.

Opiniowanie
i rekomendacja
projektów przez
Urząd Miejski.

maj – sierpień



30
spotkań.

Spotkania
z mieszkańcami
w ramach
Dzielnicowych
Forów Mieszkańców.
Powstanie list
pod głosowanie.

wrzesień – październik



6
dni.

Wybór przez
mieszkańców
projektów z listy.
Głosowanie
mieszkańców:
osobiste,
korespondencyjne
i elektroniczne.

listopad



Przygotowanie
projektów
do realizacji
na kolejny rok.
Prezydent
i Rada Miejska.

grudzień



2015

2015

2015

2015

2015

2015

2015

2015

Schemat Dąbrowskiego Budżetu Partycypacyjnego.

tel.: 32 295 67 41; 32 295 96 38

www.twojadabrowa.pl

Podsumowanie weryfikacji i opiniowania wniosków

236 złożonych wniosków

- **96 wniosków** zostało zakwalifikowanych jako **możliwe** do realizacji w założeniu wskazanym przez Wnioskodawcę
- **52 wnioski** zostały uznane jako **niemożliwe** do wykonania w zaproponowanym kształcie
- **81 wnioski** będą jeszcze rozpatrywane co do ich uściślenia albo modyfikacji
- **7 wniosków** odpadło na etapie weryfikacji formalnej

Autor: Łukasz Padół


Tytuł: Utwardzenie części ul. Majewskiego pomiędzy budynkami
189-195 oraz 233-237

Lokalizacja: ul. Majewskiego pomiędzy budynkami 189-195 oraz pomiędzy budynkami
233-237

Koszt szacunkowy: 180 000,00 zł

Opis: Projekt zakłada utwardzenie terenu na odcinkach ul. Majewskiego pomiędzy budynkami 189-195 oraz pomiędzy budynkami 233-237. W ramach projektu planuje się położyć ok. 945 m² asfaltu na podbudowie z kruszywa o grubości ok. 40 cm bez położenia krawężników. W przypadku pierwszej lokalizacji odcinek będzie miał szerokość 2,8 m, natomiast druga lokalizacja 3 m.

Lokalizacja: ul. Majewskiego pomiędzy budynkami
189-195 oraz pomiędzy budynkami
233-237



Autor: Krystyna Szaniawska, Anna Walotek, Grzegorz Walotek, Zbigniew Koziak

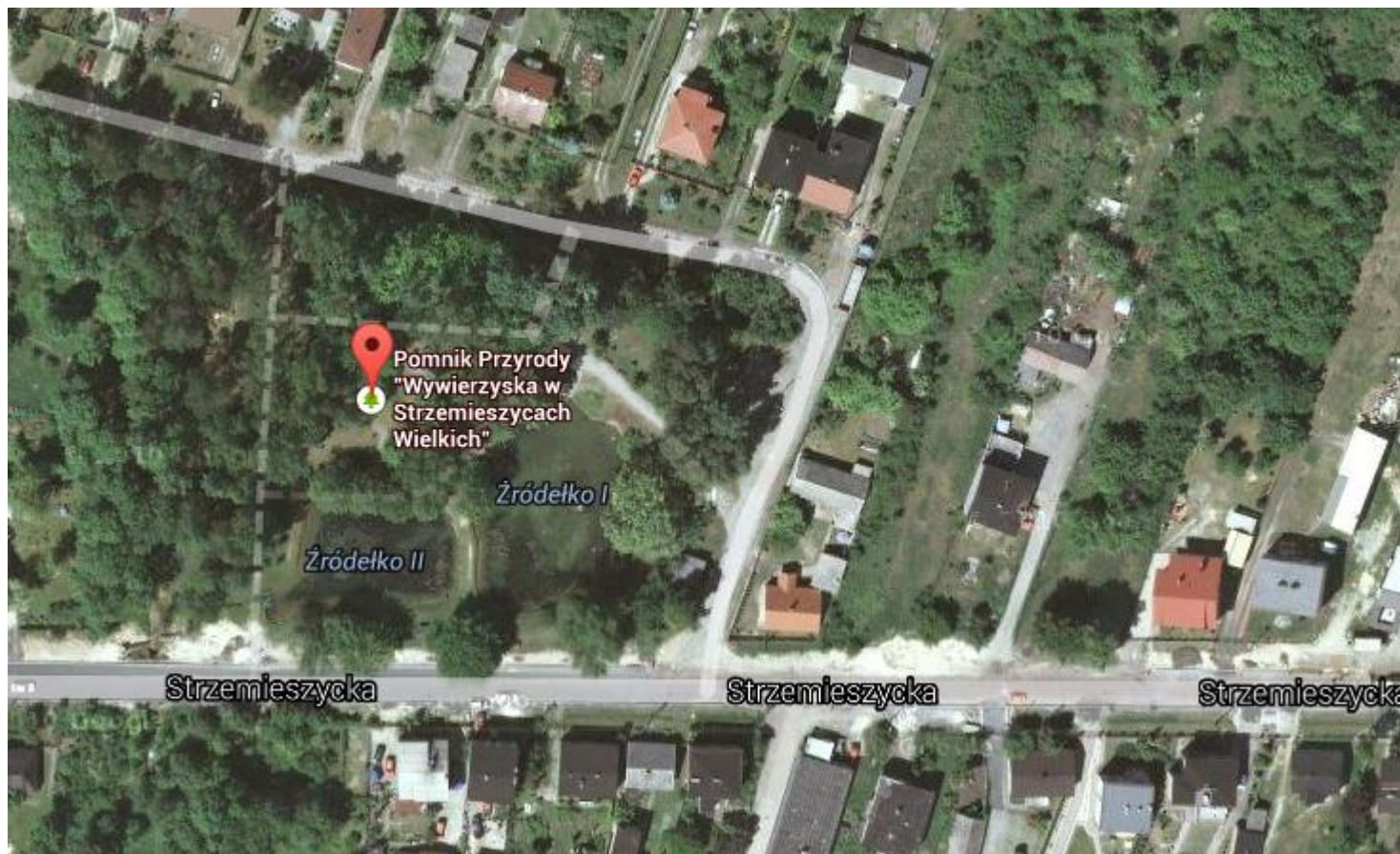
Tytuł: Renowacja miejsca wypoczynku "Wywierzyska" Dąbrowa Górnicza – Strzemieszyce ul. Strzemieszycka

Lokalizacja: Teren Parku Wywierzyska

Koszt szacunkowy: 237 130,00 zł

Opis: Projekt zakłada renowację ok. 639 m² alejek spacerowych oraz utwardzenie ok. 182 m² pod parking oraz przygotowanie dokumentacji technicznej. Zakres prac obejmuje wymianę obrzeży, wykonanie podbudowy oraz położenie kostki. Projekt przewiduje także doposażenie placu zabaw w następujące urządzenia zabawowe: dwa kiwaki, huśtawkę podwójną, zestaw zabawowy lokomotywa, regulamin, ławkę i kosz na odpady. W ramach projektu przewiduje się również nasadzenie roślinności ozdobnej wraz z rewitalizacją istniejącego trawnika

Lokalizacja: Teren Parku Wywierzyska



Autor: Justyna Piątek


Tytuł: Siłownia zewnętrzna na terenie placu szkolnego

Lokalizacja: Teren Szkoły Podstawowej nr 2 ul. Sportowa 16

Koszt szacunkowy: 60 000,00 zł

Opis: Projekt zakłada montaż 6 podwójnych urządzeń do siłowni, 2 ławek, kosza na śmieci oraz przygotowanie projektu zagospodarowania terenu. Projekt zlokalizowany jest na terenie Szkoły Podstawowej nr 2.

Lokalizacja: Szkoła Podstawowa nr 2
ul. Sportowa 16



Autor: Anna i Grzegorz Walotek

Tytuł: Świetlica środowiskowa

Lokalizacja: Teren dzielnicy Strzemieszyce, który zostanie ustalony po wygranej projektu

Koszt szacunkowy: 200 000,00 zł

Opis: Projekt zakłada powstanie świetlicy środowiskowej w dzielnicy Strzemieszyce Wielkie. Prowadzenie klubu zostanie zlecone organizacji pozarządowej w ramach otwartego konkursu ofert. Świetlica byłaby czynna przez 8 h dziennie przez 5 dni w tygodniu. W ramach tych środków pokryte by zostały koszty związane z wynagrodzeniami oraz wyposażenie świetlicy w różnego rodzaju elementy (m.in. stół do tenisa stołowego, konsolę PS3 + gry, telewizor, sprzęt nagłaśniający itp.).

Autor: Grzegorz Walotek

Tytuł: Boisko do siatkówki plażowej

Lokalizacja: Gimnazjum nr 10, ul. Obrońców Pokoju 7

Koszt szacunkowy: 85 000,00 zł

Opis: Projekt zakłada budowę boiska do siatkówki plażowej na terenie Gimnazjum nr 10 w Strzemieszycach. Projekt obejmuje budowę boiska wraz z wyposażeniem, wytyczeniem strefy bezpieczeństwa wokół boiska oraz jego ogrodzenie

Lokalizacja: Gimnazjum nr 10, ul. Obrońców Pokoju 7



Autor: Krzysztof Markowski


Tytuł: Cyfrowa Szkoła Przyszłości w Strzemieszycach Wielkich

Lokalizacja: Szkoła Podstawowa nr 2, Szkoła Podstawowa nr 5, Szkoła Podstawowa nr 17

Koszt szacunkowy: 479 600,00 zł

Opis: Projekt służy wyrównywaniu szans wśród uczniów strzemieszyckich szkół podstawowych i zakłada doposażenie strzemieszyckich placówek oświatowych w sprzęt komputerowy. W skład doposażenia wejdzie 10 laptopów wraz z oprogramowaniem, 20 tablic elektronicznych z ekranem dotykowym oraz 466 tabletów dla uczniów szkół podstawowych.

Lokalizacja: Szkoła Podstawowa nr 2, Szkoła Podstawowa nr 5, Szkoła Podstawowa nr 17



Autor: Grażyna Delankiewicz

Tytuł: Dofinansowanie działalności edukacyjnej dla Filii nr 8
Miejskiej Biblioteki Publicznej w Strzemieszycach
Wielkich

Lokalizacja: Filia nr 8 Miejskiej Biblioteki Publicznej, ul. Ofiar Katynia 93

Koszt szacunkowy: 35 000,00 zł

Opis: Projekt zakłada doposażenie Filii biblioteki w dodatkowe pozycje książkowe, zakup nośników multimedialnych do nauki i zabawy (m.in. komputery, programy edukacyjne, konsolę do gier, telewizor, gry itp.) oraz teatralne programy edukacyjne.

Lokalizacja: Filia nr 8 Miejskiej Biblioteki Publicznej,
ul. Ofiar Katynia 93



Autor: Artur Jura

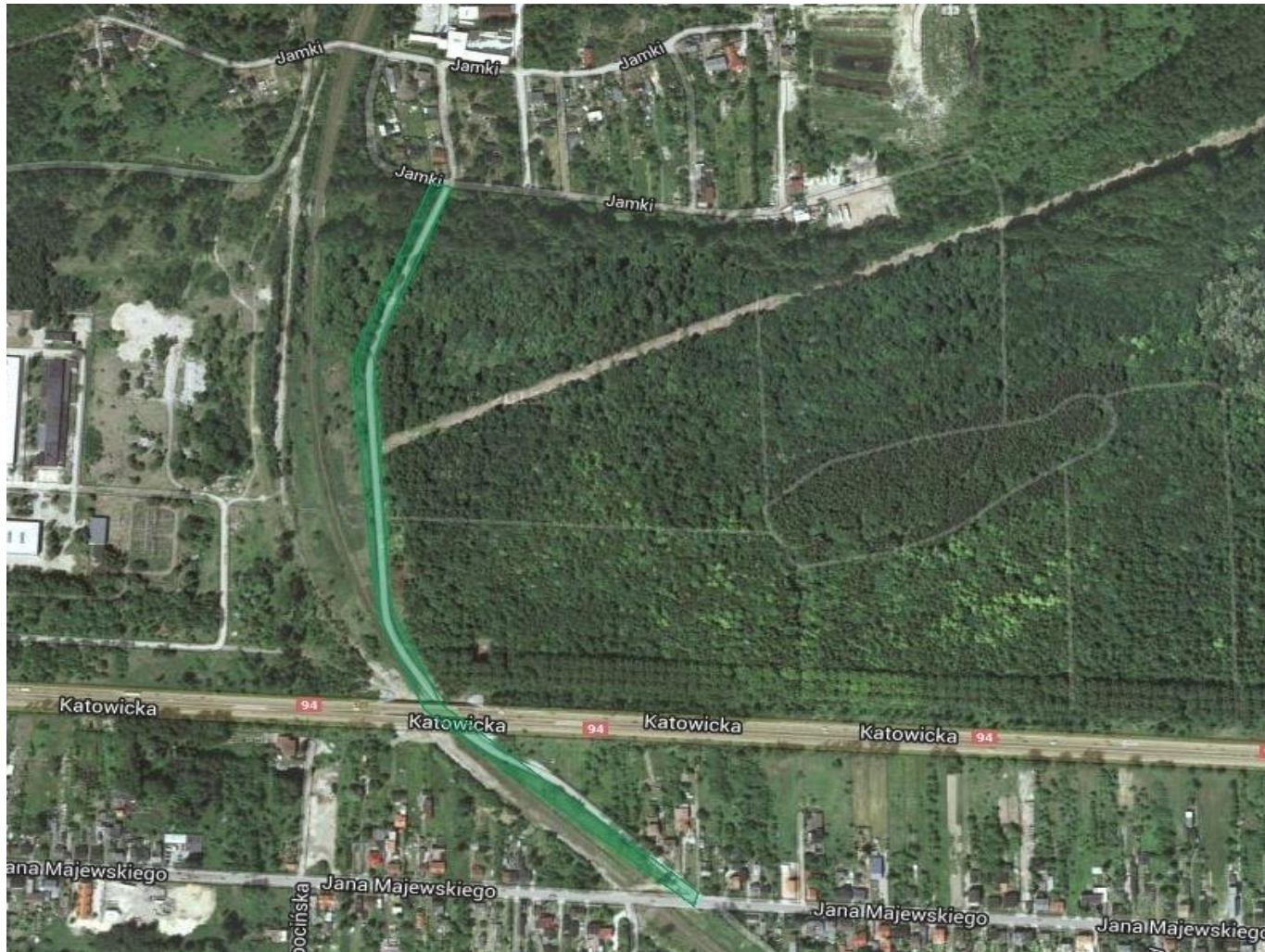
Tytuł: Bezpieczna droga-budowa oświetlenia ulicy Jamki

Lokalizacja: ul. Jamki

Koszt szacunkowy: 260 000,00 zł

Opis: Projekt zakłada dobudowę punktów świetlnych na ulicy Jamki od ul. Majewskiego do budynków mieszkalnych. W ramach zadania planuje się dobudowę ok. 36 słupów i opraw sodowych wraz w linią napowietrzną wraz z dokumentacją niezbędną do realizacji zadania. Projekt zlokalizowany na terenie PKP S.A.

Lokalizacja: ul. Jamki



Autor: Aleksandra Janik


Tytuł: Utworzenie systemu monitoringu wizyjnego miasta Dąbrowa Górnica w dzielnicy Strzemieszyce

Lokalizacja: ul. Warszawska; skrzyżowanie ul. Majewskiego z Narutowicza; ul. Majewskiego (skwer przed Kościołem)

Koszt szacunkowy: 240 000,00 zł

Opis: Projekt zakłada montaż punktów monitoringu przy ul. Warszawskiej, skrzyżowaniu ul. Majewskiego z Narutowicza oraz na skwerze przed kościołem przy ul. Majewskiego. Na przedmiotowe zadanie składa się: zakup trzech obrotowych kamer, dokonanie uzgodnień technicznych(projekt), ułożenie światłowodu w ziemi, zakup monitora i innych licencji związanych z działaniem monitoringu

Lokalizacja: ul. Warszawska; ul. Majewskiego (skwer przed Kościołem)



Autor: Małgorzata Makieła-Kocjan

Tytuł: Modernizacja pracowni multimedialnej oraz utworzenie kącika multimedialnego w bibliotece

Lokalizacja: Gimnazjum nr 10, ul. Obrońców Pokoju 7

Koszt szacunkowy: 41 500,00 zł

Opis: Projekt zakłada modernizację pracowni komputerowej polegającą na zakupie komputerów na 15 stanowisk uczniowskich oraz 1 stanowisko koordynatora, zakupie oprogramowania oraz programów multimedialnych. Projekt polega także na otworzeniu kącika multimedialnego w skład którego wejdą 4 stanowiska komputerowe wraz z drukarką i skanerem. Dodatkowo zakupiony zostanie zestaw przenośny (laptop, rzutnik oraz ekran)

Lokalizacja: Gimnazjum nr 10, ul. Obrońców Pokoju 7



Autor: Wiesław Olszewski

Tytuł: Renowacja pomnika ul. Stacyjna

Lokalizacja: Pomnik przy ul. Stacyjnej

Koszt szacunkowy: 80 000,00 zł

Opis: Projekt zakłada położenie płyt granitowych i montaż słupków z łańcuchami wokół pomnika. Teren ten zostanie także wyrównany i obsiany trawą oraz asfaltowa nawierzchnia zostanie wymieniona na kostkę brukową. Projekt zlokalizowany na terenie PKP S.A.

Lokalizacja: Pomnik przy ul. Stacyjnej



Autor: Krystyna Szaniawska


Tytuł: Plac zabaw-Dąbrowa Górnica - ul. Hotelowa

Lokalizacja: ul. Hotelowa

Koszt szacunkowy: 90 000,00 zł

Opis: Projekt zakłada montaż dwóch podwójnych huśtawek, zestawu zabawowego ze zjeżdżalnią (wraz z bezpieczną podbudową), piaskownicy, trzech kiwaków i huśtawki ważki. Teren ten zostanie także ogrodzony oraz zamontowane zostaną dwie ławki i kosz na śmieci. Zadanie obejmuje także wykonanie dokumentacji projektowej.

Lokalizacja: ul. Hotelowa



Autor: Łukasz Padoł

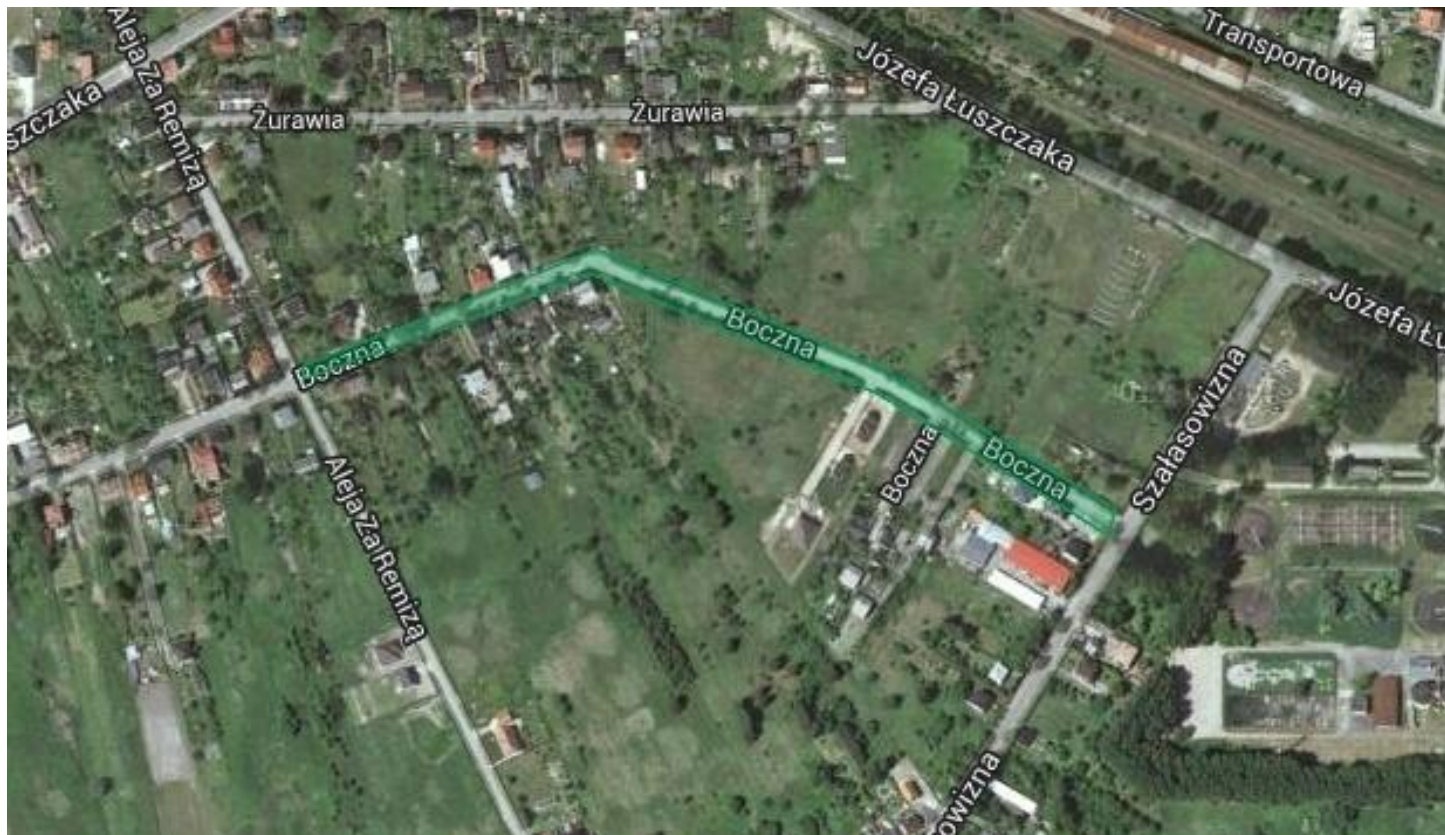
Tytuł: Oświetlenie ul. Boczna od strony ul. Szałasowizna

Lokalizacja: ul. Boczna

Koszt szacunkowy: 75 000,00 zł

Opis: Projekt zakłada montaż 9 słupów i 10 opraw oświetleniowych wraz z doprowadzeniem przyłącza w oparciu o linię napowietrzną. W ramach projektu przygotowana zostanie także dokumentacja projektowa.

Lokalizacja: ul. Boczna



Autor: Łukasz Padół

Tytuł: Otwarcie przystanku autobusowego na ul. Strzemieszycka obok budynku 182 w kierunku Sławkowa

Lokalizacja: Teren w rejonie budynku przy ul. Strzemieszyckiej 182

Koszt szacunkowy: 55 000,00 zł

Opis: Projekt polega na wyznaczeniu przystanku autobusowego przy ul. Strzemieszyckiej. W ramach zadania planuje się dokonać zamknięcia otwartego rowu na długości ok. 20 mb, wykonanie operatu wodnoprawnego oraz uzyskanie pozwolenia wodnoprawnego związanego z zamknięciem rowu, wykonanie podbudowy pod peron, wykonanie peronu o wymiarach 1,5m x 20 m z kostki brukowej, wykonanie poziomego i pionowego oznakowania przejścia dla pieszych oraz przystanku autobusowego.

Lokalizacja: Teren w rejonie budynku przy
ul. Strzemieszyckiej 182



Autor: Łukasz Padoł

Tytuł: Budowa nowych chodników na ul. Białostockiego od skrzyżowania z ul. Krucza do cmentarza po prawej stronie

Lokalizacja: Teren wzdłuż ul. Białostockiego od skrzyżowania z ul. Kruczą

Koszt szacunkowy: 221 400,00 zł

Opis: Projekt zakłada budowę chodnika na ul. Białostockiego od skrzyżowania z ul. Krucza do cmentarza po prawej stronie. W ramach zadania planuje się budowę ok. 720 m² chodnika z kostki brukowej na podbudowie cementowo piaskowej, odwodnienie oraz przygotowanie dokumentacji projektowej. Projekt częściowo zlokalizowany na terenie ArcelorMittal Poland

Lokalizacja: Teren wzdłuż ul. Białostockiego
od skrzyżowania z ul. Kruczą



Autor: Alicja Wiatrowska-Cieplak


Tytuł: Park „Srocza Góra”

Lokalizacja: Teren w pobliżu Szkoły Podstawowej nr 5 tzw. „Srocza Góra”

Koszt szacunkowy: 50 000,00 zł

Opis: W ramach projektu planuje się wykonać udroźnienie ścieżek dydaktycznych poprzez pielęgnację istniejących roślin tj. wycięcie krzewów, pielęgnacja drzew, wykoszenie trawy. Planuje się także usunięcie tzw. „dzikich wysypisk”. Proponuje się także wykonanie tablic dydaktyczno-edukacyjnych stanowiska dokumentacyjnego „Srocza Góra”. Projekt realizowany będzie na terenie Gminy Dąbrowa Górnica

Lokalizacja: Teren w pobliżu Szkoły Podstawowej nr 5 tzw. „Srocza Góra”



Autor: Krystyna Szaniawska

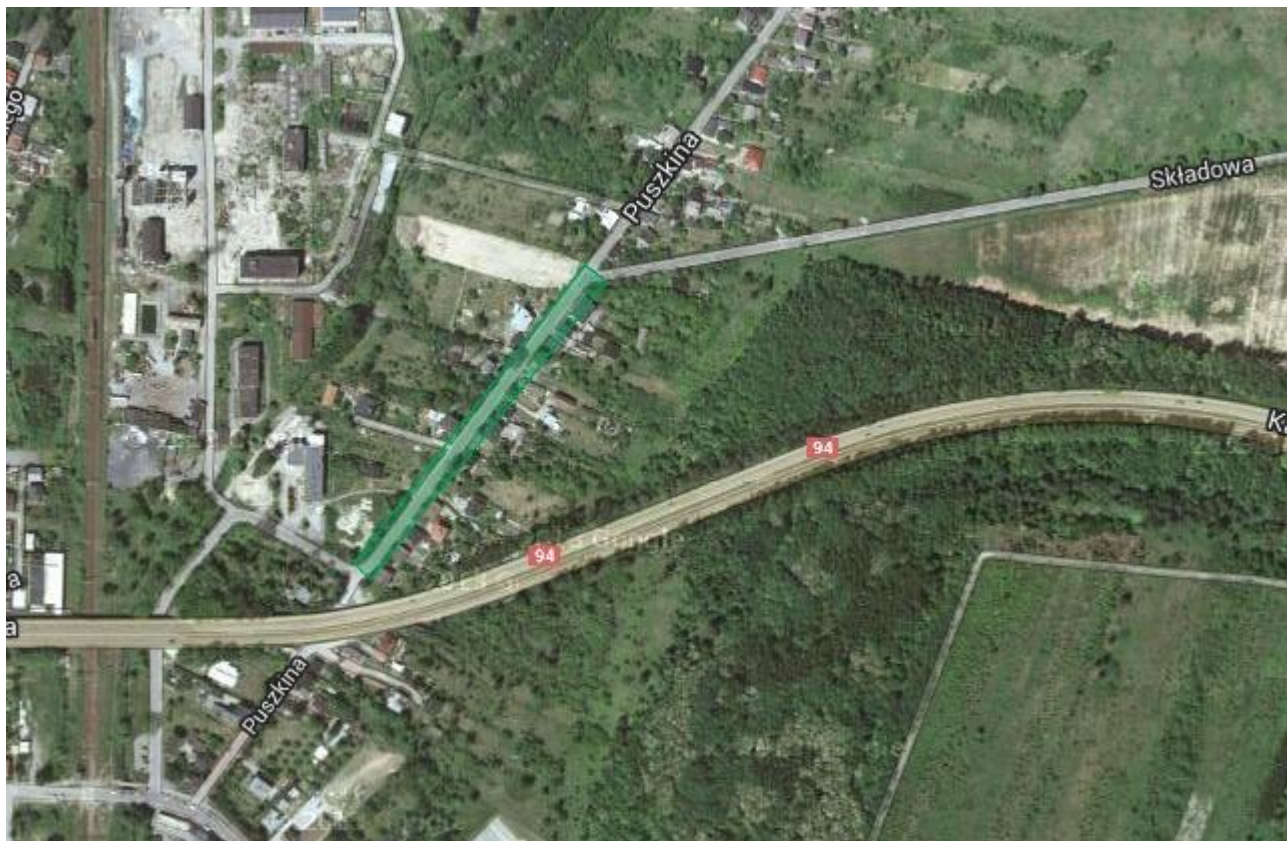
Tytuł: Budowa chodnika na ulicy Puszkina

Lokalizacja: ul. Puszkina

Koszt szacunkowy: 420 000,00 zł

Opis: Projekt zakłada wykonanie remontu wraz z przebudową chodnika w ciągu ulicy Puszkina od wiaduktu do skrzyżowania z ul. Składową. W ramach projektu przygotowana zostanie także dokumentacja techniczna

Lokalizacja: ul. Puszkina



Biuro Organizacji Pozarządowych i Aktywności Obywatelskiej

Urząd Miejski w Dąbrowie Górniczej

ul. Graniczna 21,

tel. 32 295 67 41, 32 295 96 38

twojadabrowa@dabrowa-gornicza.pl

www.twojadabrowa.pl